



ISIKLIKU KASUTUSÕIGUSE SEADMISE PLAAN, M 1:500








Riigitee 52 Viljandi - Rõngu tee
(79701:004:1390),
km. 25,317 ... km. 25,332,
Jakobimõisa küla, Viljandi vald, Viljandi
maakond

| | X | Y |
|-----------------------|------------|-----------|
| Punkti 1 koordinaadid | 6455772.83 | 610695.97 |
| Punkti 2 koordinaadid | 6455734.22 | 610716.48 |

ISIKLIKU KASUTUSÕIGUSALA JOONISE TINGMÄRGID

-  Isikliku kasutusõiguse ala
-  Kasutusõigusega koormatava kinnistu piir

OLEMASOLEVAD TINGMÄRGID

-  Olemasolev katastrikülsuse piir
-  Olemasolev kaablikaitsetoru maa all
-  Olemasolev Kaablikaitsetoru Tarvastu silla all tekiplaadi küljes
-  Olemasolev Keskkonnaagentuuri post ja hüdromeetriaama mõõteseadmed Tarvastu silla teenindustrepi küljes
-  Olemasolevad terasest hüdromeetriaama mõõtevaiad Tarvastu silla all, 5 tükki (vees ja sillakoonusel)
-  Olemasolev Hüdromeetriaama elektrikapp Tarvastu silla all tagaseina küljes
-  Olemasolev Hüdromeetriaama armatuursõrestikust teenindustrepp Tarvastu silla all

| Jrk nr. | IKÕ ala Pos nr. (plaanil) | Kinnistu registriosa number | Katastriüksuse tunnus, nimi ja sihtotstarve; | Ala pindala ruutmeetrites m ² | Kasutusõiguse ala rajatis |
|---------|---------------------------|-----------------------------|---|--|--|
| 1 | Pos 1 | 4845050 | 79701:004:1390 52 Viljandi - Rõngu tee Transpordimaa 100% | 88,4 | Ilmajaam ja seda teenindavad tehnovõrgud |